

























S.S. 676							Tangenziale Udine Sud dal km. 00+000 al km. 03+700		DATA rilievo : 03/02/2014 Competenza: TS 2°N-1^Sq (Paparotti)	
PROGRESSIVA							CLASSE	NOTE		
00+000	Inizio tratta stradale							SR 56 loc. Paparotti		
00+110			X			X	 ↓↑>7,5	Sottopasso		
00+297			X			X		Sottopasso		
00+488	X					X	 ↑↑>14	Innesto rotatoria		
da 00+500 a 03+700	X					X		protezioni laterali		
da 00+579 a 00+588		X		X				Ponte rio 2 giunti		
00+823			X					Sottopasso stradale		
01+604			X					Sottopasso ferroviario		
02+104			X					Sottopasso ferroviario		
02+345	X		X			X		Sottopasso stradale raccordo ZIU		
02+345 a 02+675								raccordo ZIU		
da 02+679 a 02+695		X		X				Ponte rio 2 giunti		
da 03+287 a 03+302				X				Ponte stradale		
03+358							 ↓>5,0	 raccordo SS 676 della Venezia Giulia		
da 03+624 a 03+700				X				Ponte stradale		
03+700	Fine tratta stradale							svincolo Autostrada A/23		

 ASSE-SEZIONE STRADALE	 INTERFERENZE AEREE	 AMBITI URBANI	 CENTRI URBANI
 CARREGGIATA STRADALE	 CADUTE/ANNEGAMENTO	 VARIE	 TRATTI CONSEGNATI
 EXTRAURBANA PRINCIPALE 2 CARREGGIE SEPARATE IND. 2+ CORSIE (SENSO MARCIA) ↑↑ >6,0	 EXTRAURBANA SECONDARIA UNICA CARREGGIATA 1+ CORSIA (SENSO MARCIA) ↑↑ >6,0	LARGHEZZA CARREGGIATA <5,0 MINORE DI 5,0 MT >5,0 DA 5,0 A 6,0 MT >6,0 DA 6,0 A 7,0 MT >7,0 DA 7,0 A 7,5 MT >7,5 MAGGIORE DI 7,5 MT	
 LOCALE EXTRAURBANA UNICA CARREGGIATA ↑↑ >6,0 1 CORSIA (SENSO MARCIA)	 LOCALE URBANA UNICA CARREGGIATA ↑↑ >6,0 1 CORSIA (SENSO MARCIA)		